

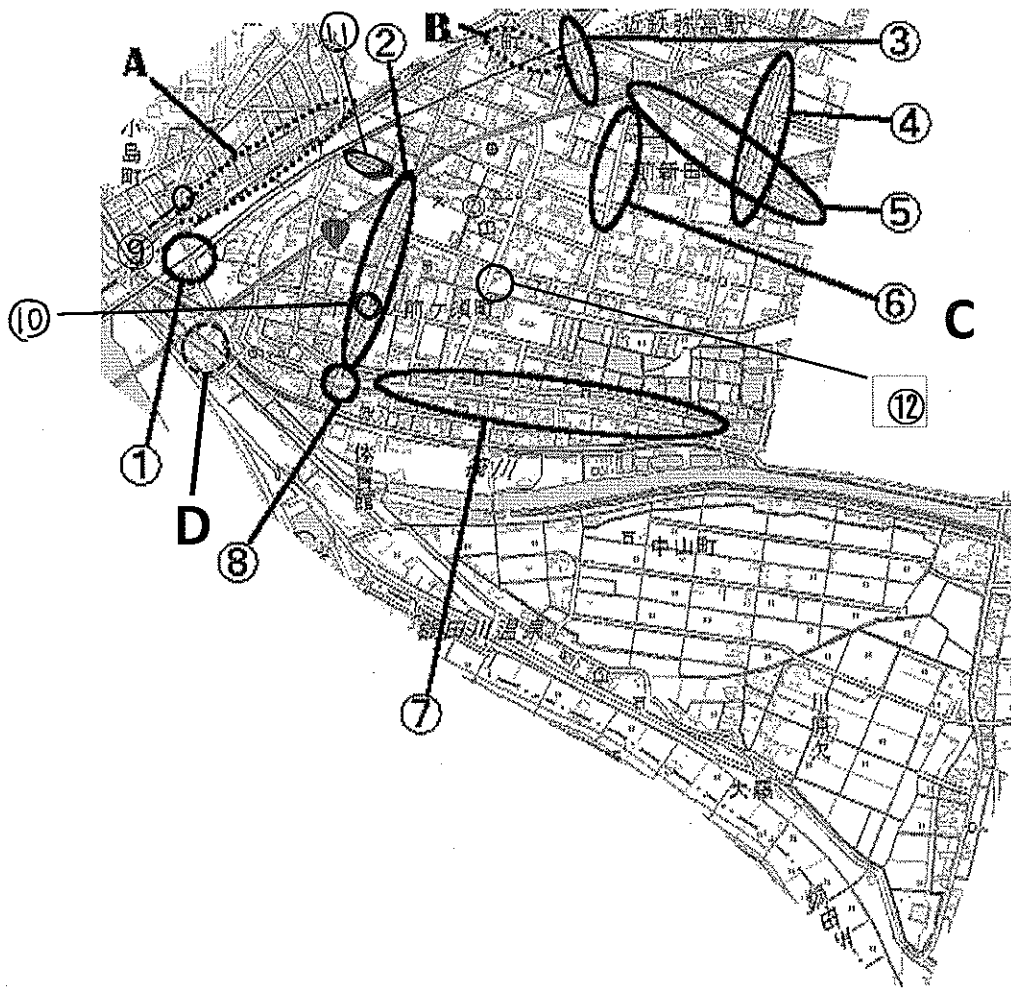
弥富中学校

ハザードマップ

平成28年度版

弥富中学校PTA 生活委員会

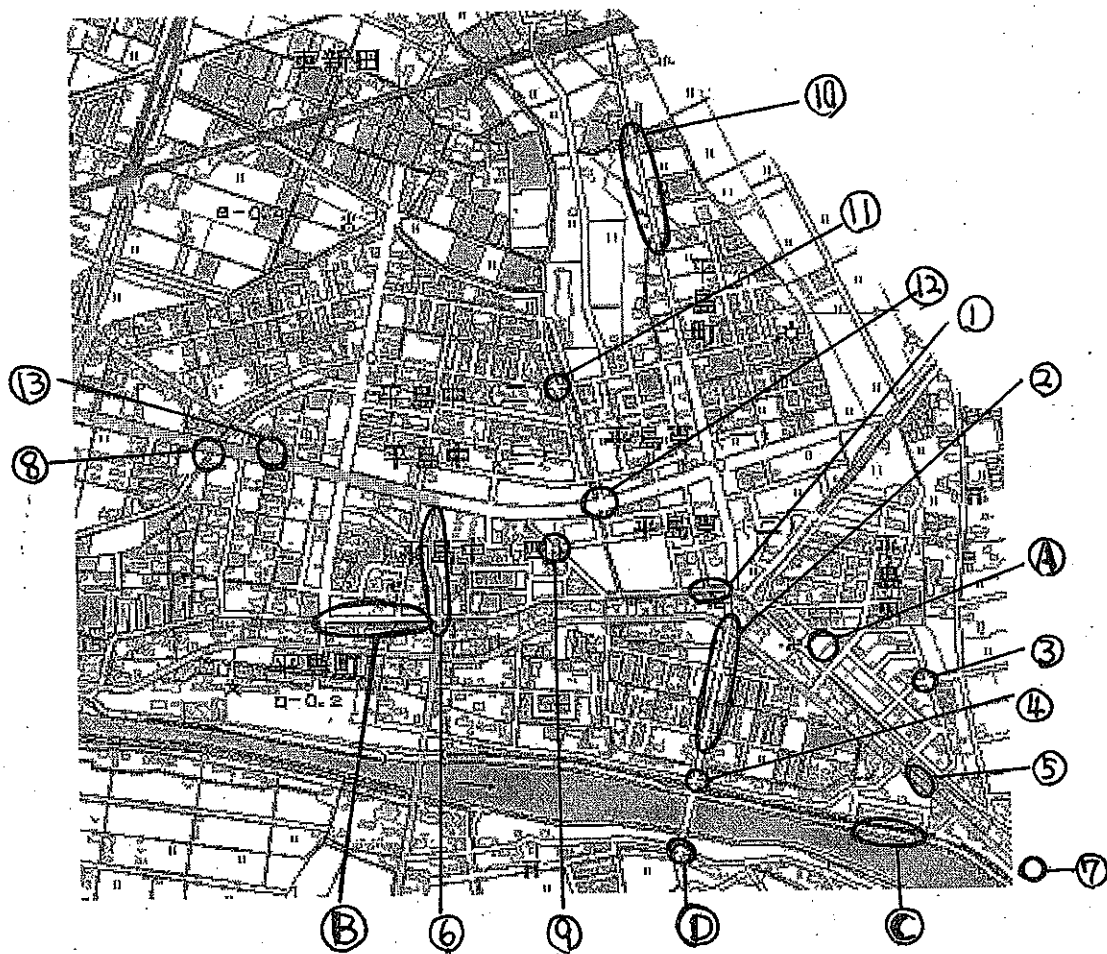
弥富中学校ハザードマップ 桜小学校区



	番号	場 所	危 険 の 概 要
交通上の危険箇所	1	小島新田信号交差点	朝155号線に出るために抜け道として車の通りが多い。
	2	桜小・海南病院西側道路	信号待ちの車列からの飛び出しが多い。対向車に注意。
	3	近鉄弥富駅踏切付近	交通量が多く、道路を横断しにくい。
	4	高架橋南交差点から南へ向かう道	国道155号線から先まで行けるようになり、車の量が増えた。
	5	県道105号線 弥富幹部交番前～南前新田北～月花堂	自転車は左右関係なく通行していて危ない。
	6	パディ南東交差路	自転車の通行方向が読みづらい。 「やまひこ」「パディ」の駐車場に出入りする車に注意。
	7	平島街道	交通量が多い。狭い道からの自転車の飛び出し注意。
		用水路沿いの道	小・中学生がたくさん通るが、道幅が狭く、歩道もない。飛び出しによる接触事故がよくある。
	8	歴史民俗資料館交差点	1号線からの迂回車両が多く、スピードも速い。
	9	動物病院西側の横断歩道	渋滞で止まっている車が多い。
	10	よしや商店十字路	交通量が多い。
	11	カーマホームセンターの横の道	通学時間帯は車輛進入禁止になっているが、多数の車輛が通行している。
12	スギ薬局交差点	海南病院へ来院の人の行き来が激しい。	
不審者情報等	A	JR線路沿いの道	不審者出没情報有り。
	B	ウイン文化服装～JR弥富駅	人通りが少なく、街灯も少なくて暗い。
	C	パディ南東交差路	昨年下半年露出者が出没し、前新田公民館に防犯カメラが設置された。
	D	水郷公園横の桜並木道	道が細く人通りがほとんどない。

弥富中学校ハザードマップ

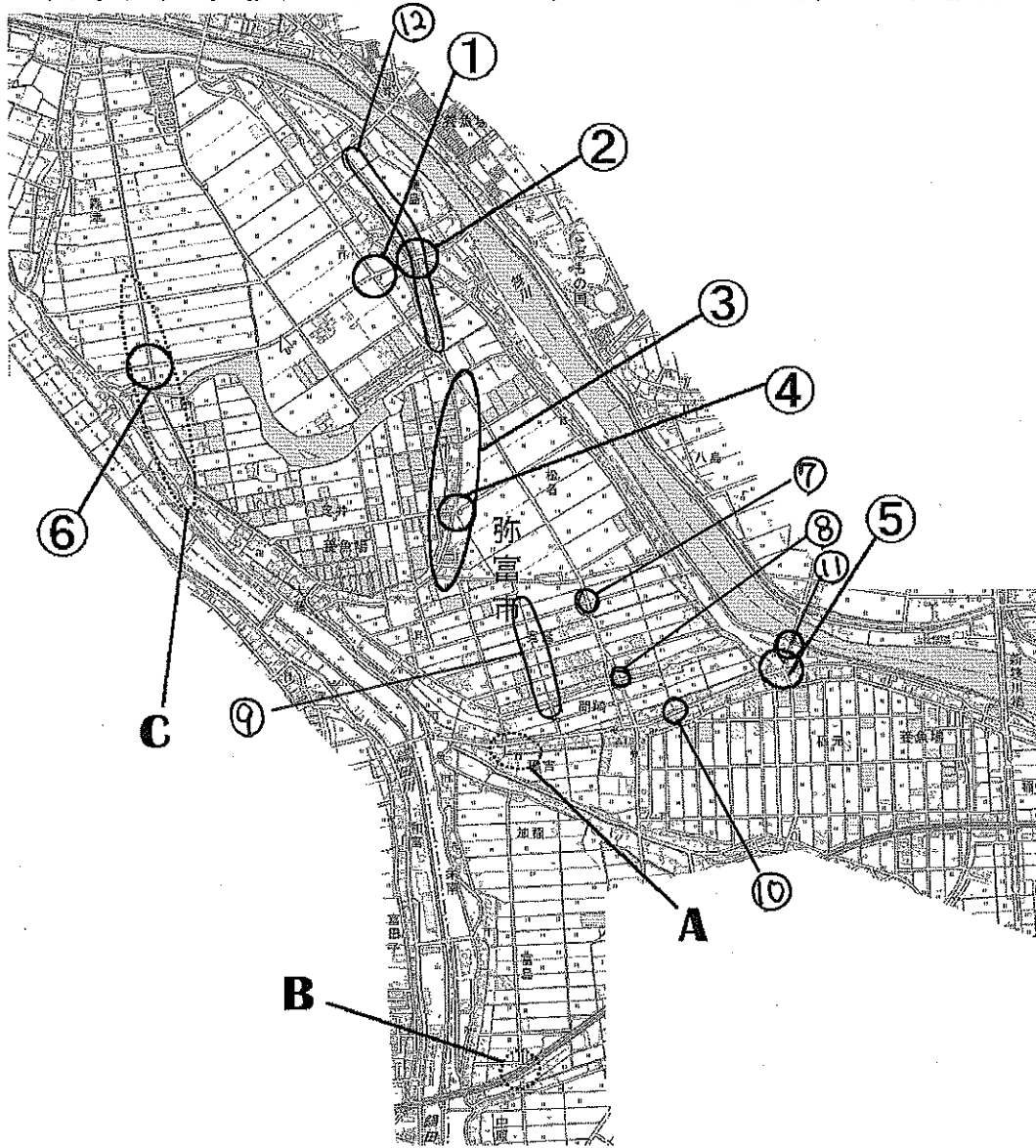
日の出小学校区



番号	場 所	危険の概要
交通上の危険箇所	1 観音寺の前の道路	道路幅拡張と県道104号線との交差点に信号が設置されたため、交通量が多くなった。
	2 観音寺南先交差点～日の出橋交差点までの間の道路	車からの見通しが悪く、止まってもなかなか見えにくい。自転車同士で2度ほど接触事故があった。中学生の登下校時、近所の方々は特に気をつけている。
	3 平島東公園南西の角の交差点	住宅街の十字路で見通しが悪い。
	4 日の出橋交差点	右左折する車と、通学する自転車(弥中・黎明高)が多い。変質者が出没する。
	5 西側住宅地	路地からの車の出入りが見えにくい。
	6 たなか歯科東側道路	朝は特に交通量が多く、横断しにくい。
	7 六條の横断歩道	横断歩道を渡りきるところの段差で転倒しそうになったり、看板にぶつかりそうになる。
	8 スギ薬局西側マンション	広い道に出るときに、建物で見通しが悪い。
	9 日の出保育所と日の出公園の間の道	変則的な交差点のため、見づらい。また、南北の道の歩道側は一旦停止だが、そのまま走って行ってしまう生徒が多い。
	10 喫茶店「ゴールド」から北の道	道路の拡張工事は進んでいないが、車の交通量が多い。
	11 ハート内科付近	とまと薬局横の十字路の見通しが悪く危険。
	12 日の出保育所と北側信号のない横断歩道	少し東の信号のある交差点が青になると、東西を走る車が速度を上げて走ってくるため、横断歩道を渡っていても危ない。
	13 旧道への入り口	横断歩道がないので、危険。
不審者情報等	A 作左山公園付近	ビールを飲んだりしている人を見たり、中学生の立ち話も多かったりする。早めに帰ったほうが良い。
	B 村瀬医院北側用水路	車から小学生女子を携帯電話で写真を撮るといった事件あり。
	C 日の出橋東方の北岸	川と畑にはさまれた道路で、人通りが少ない。
	D 日の出橋から学校への道	街路灯も少なく、冬は日没が早いので暗くて危ない。

弥富中学校ハザードマップ

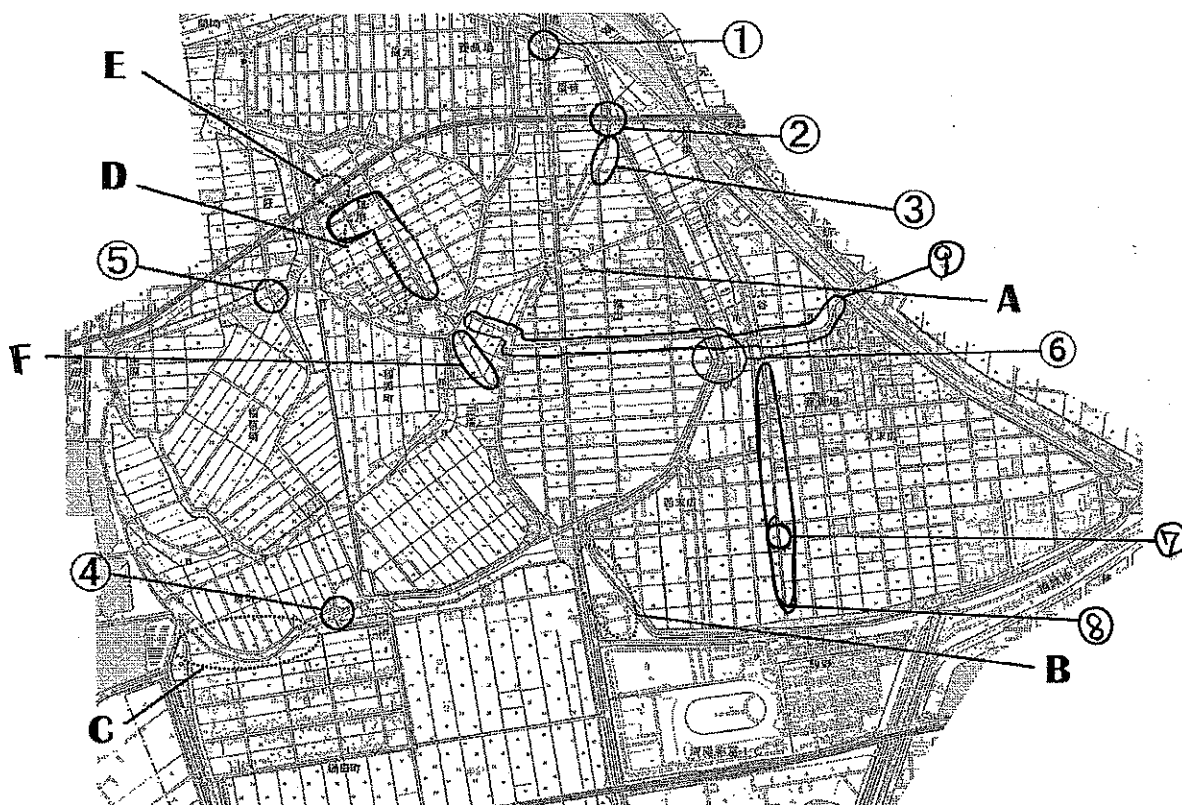
大藤小学校区



	番号	場 所	危 険 の 概 要
交通上の危険箇所	1	弥富中学校東交差点	車・自転車の通行量が多い。
	2	松月寺前	見通しが悪い。
	3	(有)イトコー～大藤小学校	道幅も狭くなる場所があるが、車の通行量が多い。
	4	松名③と芝井⑩の交差点	東西が止まれになっているにもかかわらず、止まらない車が多い。
	5	鍋田大橋南交差点・魚角付近	信号機はなく、道が狭いうえにカーブがいくつかあり、大型車もよく通るので危険。横断注意。
	6	森芝橋北交差点	車・自転車ともに飛び出しが多い。看板があり視界が悪い。ガードレールが壊れている北側から横断する生徒がいる。
	7	富田鋳工所の交差点	見通しが悪く、接触事故が数回発生。
	8	きんちゃん「寛延」バス停付近交差点	信号機はなく、道が狭いうえにカーブがいくつかあり、大型車もよく通るので危険。横断注意。
	9	富田鋳工所の1本西の南北の道路	通勤の抜け道ルートで、スピードを出している車が多い。
	10	秋葉寺の北T字路	横断歩道がないので、横断注意。
	11	鍋田大橋から東へ延びる道路	視界が狭くなり、車との接触が多い。
	12	日の出橋方面への1本東側の道	道幅が狭く、人通りが少ない。
不審者情報等	A	鍋田支所の裏	変質者出没情報あり。
	B	富島23号高架下	変質者出没情報あり。
	C	はばたき幼稚園～浄念寺	変質者出没情報あり。
	D	日の出橋	不審者出没情報あり。
	全	校区全域	田んぼが多いので、夕方になると全体的に暗く通学しにくい。

弥富中学校ハザードマップ

栄南小学校区



	番号	場 所	危 険 の 概 要
交通上の危険箇所	1	新筏川橋南交差点信号	赤信号でも南北(中央道)を走っている車が突っ込んでくることが多い。
	2	稲荷交差点(国道23号線)	地下道を通りますが、狭く歩行者がいるとすれちがいがにくい。高さも低い。通学時間以外は人通りが少ない
	3	23号稲荷交差点南側の自動車屋付近	トレーラーで出入りして危ない。路上に何台も駐車し、道幅が狭くカーブしており危険。また、大勢の人が自転車で走ってくるのでぶつかりそうになる。
	4	のびのび園信号	坂道でスピードが上がり、自転車走行では左折時に滑るので注意。交通量が多く、信号無視の車両もある。
	5	水谷農機角の交差点	大型車両が多く重大事故につながるおそれがある。
	6	操出付近	H26年10月自転車と車の死亡事故発生。前方確認を。
	7	フラッシュライズ前の道路と歩道	終日道路や歩道に駐車車両多数あり。交通困難場所。
	8	弥富トレーニングセンターから大谷公園	大型車両が多く重大事故につながるおそれがある。
	9	操出付近	H26年10月自転車と車の死亡事故発生。前方確認を。
不審者情報等	A	ファミリーマート操出店	駐車場に座り込む若者多数あり。
	B	亀の子ランド付近	人通りが少ない。
	C	境堤防～鍋田	堤防や竹藪などに囲まれ、周囲からみえにくい。数年前に変質者出没。
	D	栄南小学校北～23号高架下	民家がなく街灯が暗い。
	E	狐地23号高架下	不審者出没情報あり
	全	校区全域	人通りが少ないため自己防衛の強化が必要です。

主要通学路

