

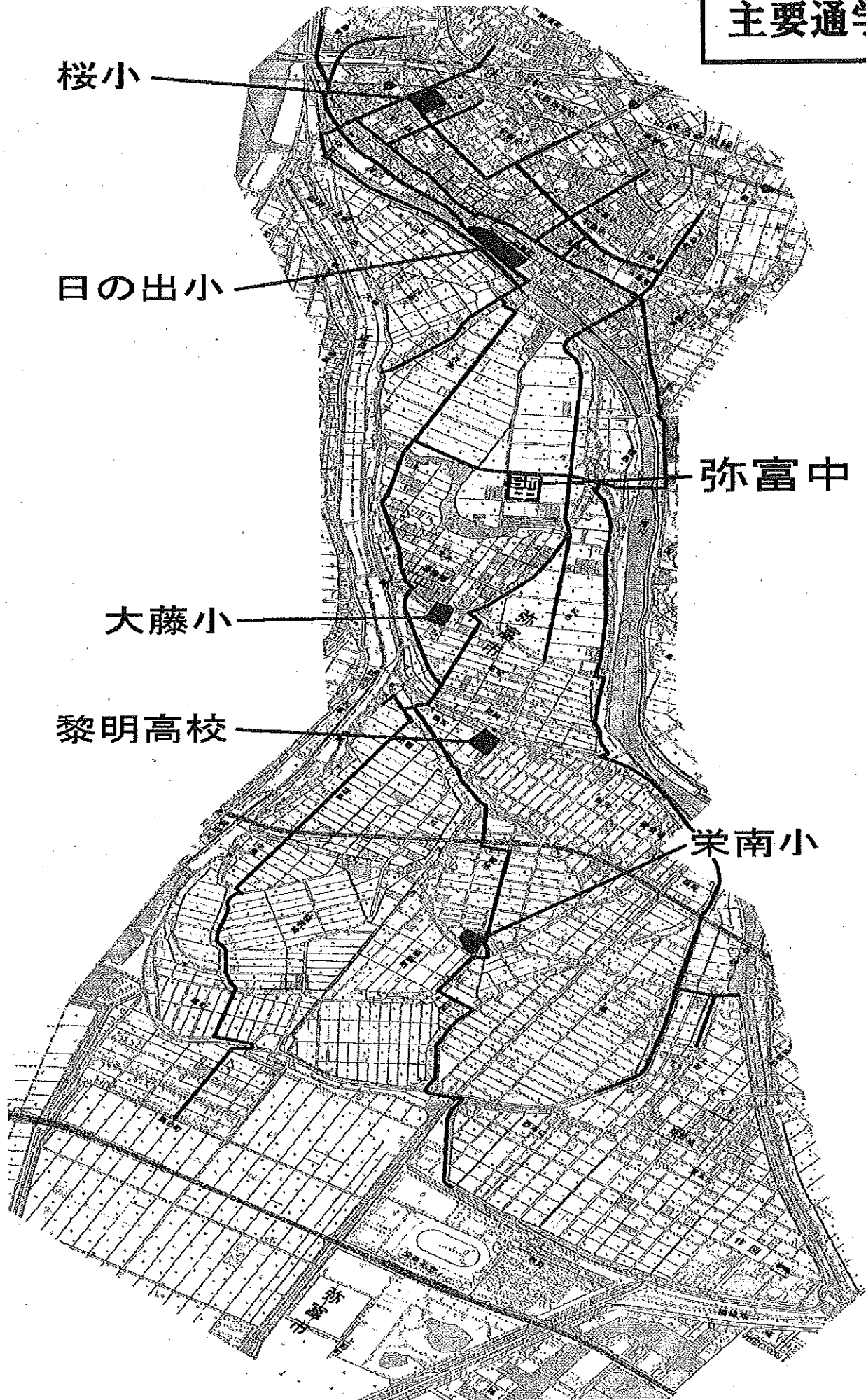
弥富中学校

ハザードマップ

平成 29 年度版

弥富中学校 P T A 生活委員会

主要通学路



桜小

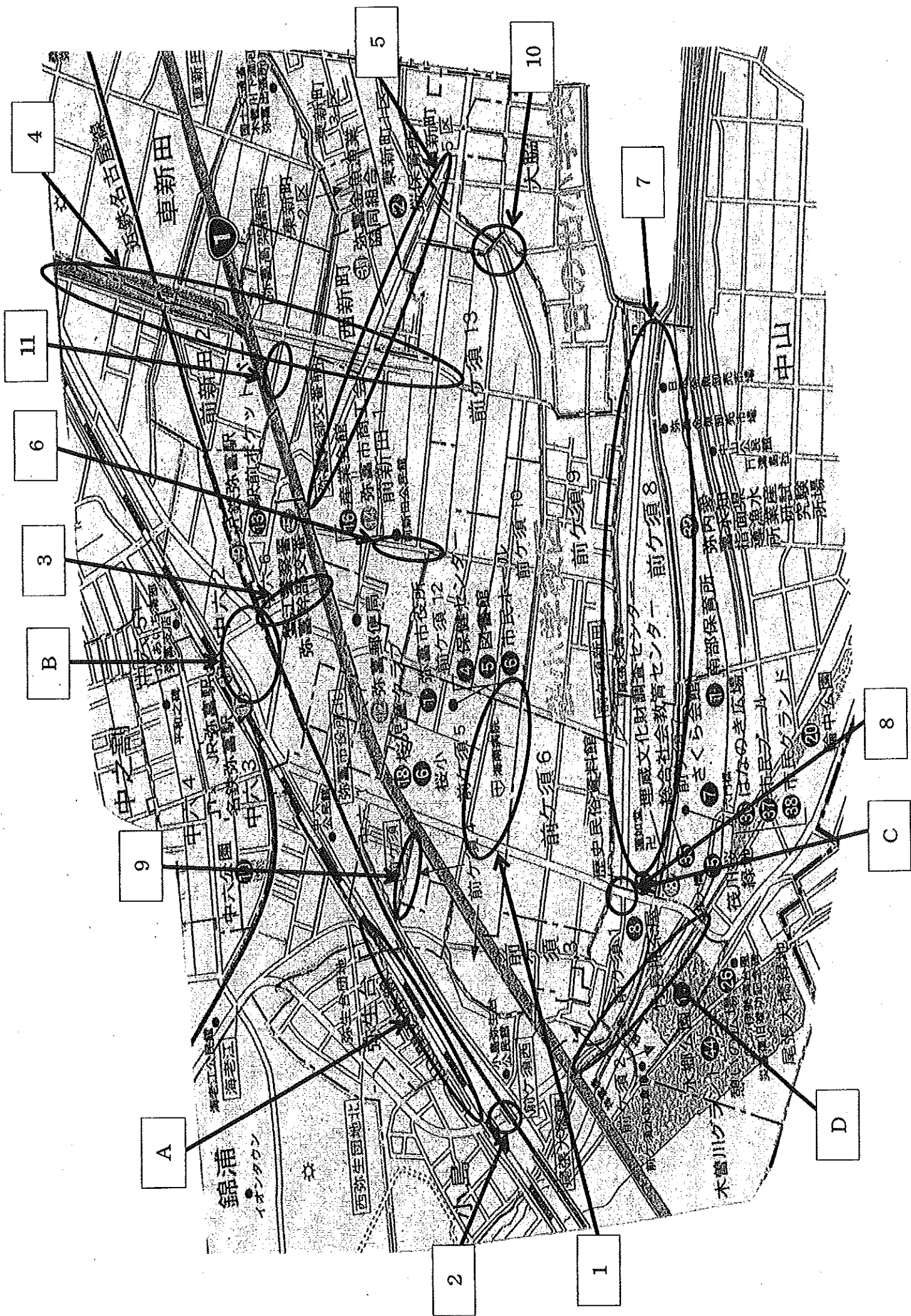
日の出小

大藤小

黎明高校

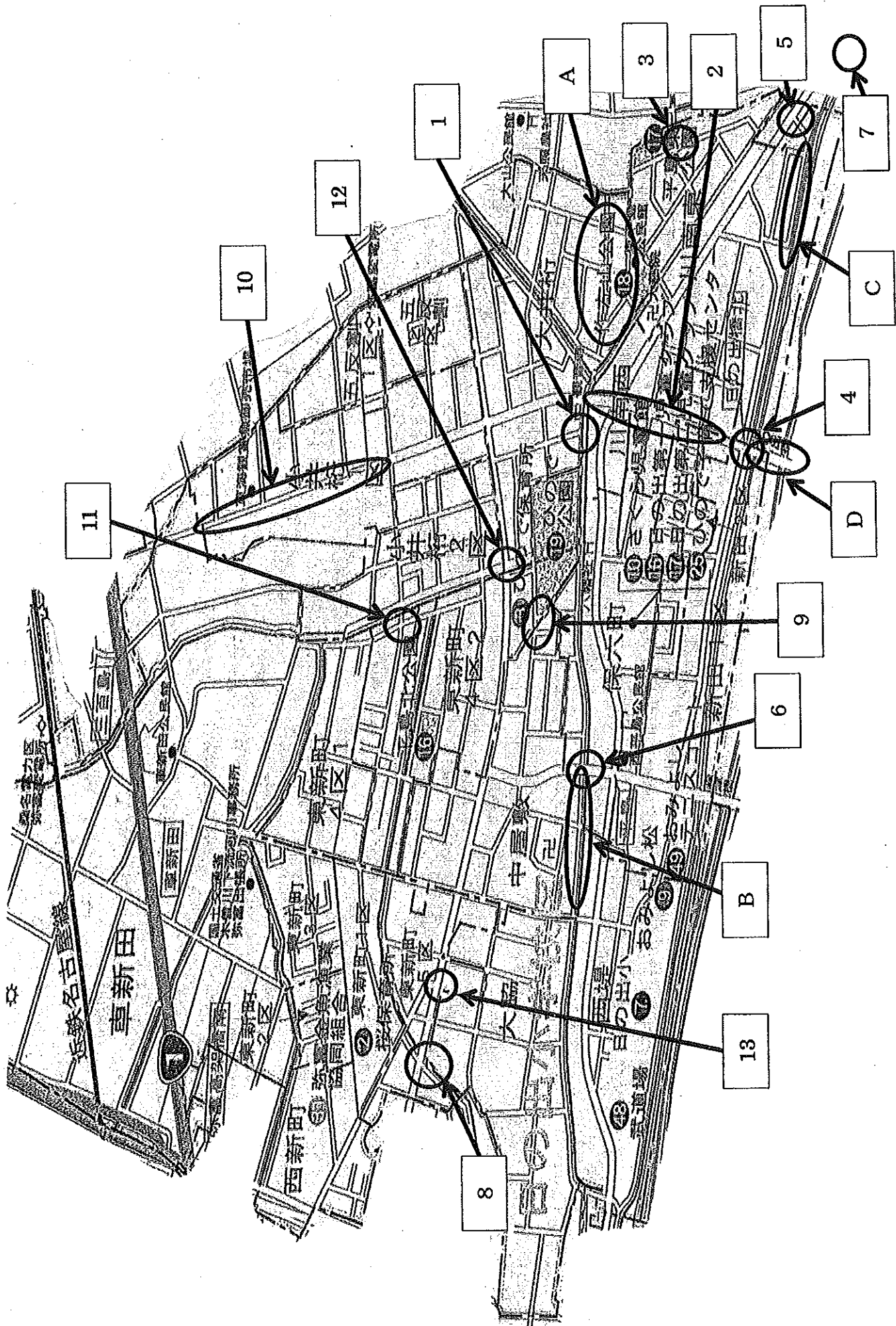
弥富中

栄南小



弥富中学校ハザードマップ 桜小学校区

番号	場 所	危険の概要
1	海南病院周辺	利用者の車に注意
2	小島新田信号交差点	特に朝は、155号線への抜け道として交通量が多い。
3	近鉄弥富駅踏切周辺	交通量が多く、道路を横断しにくい。
4	高架橋南交差点から南へ向かう道	155号線から先まで行けるようになり、交通量増加。
5	県道105号線 弥富幹部交番前 ～南前新田北～月花堂	自転車が左右関係なく通行していて危険。
6	パダイ南東交差点	自転車の進行方向が読みづらい。「やまひこ」「パダイ」の駐車場に出入りする車に注意。
7	平島街道	交通量が多い。狭い道からの自転車飛び出し注意。
	用水沿いの道	小・中学生が多く通るが、道幅が狭く歩道も危険。飛び出しによる事故が多発。
8	歴史民族資料館交差点	1号線からの迂回車両が多く、スピードも速い。
9	カーマホームセンター横の道	通学時間帯は車輛進入禁止になっているが、実際は多数の車輛が通行している。
10	東勘助と大脇の境の道	道路が狭く、見通しが悪い。
11	高架南交差点南西の道	自転車・歩行者注意。
A	JRの線路沿いの道	不審者出没情報あり。
B	ウイン文化服装～JR弥富駅	人通りが少なく、街頭も少なくて暗い。
C	パダイ南東交差点	下半身露出者が出没し、前新田公民館に防犯カメラ設置。
D	水郷公園桜並木	道が細く、人通りがほとんどない。
交通上の危険箇所		
不審者情報等		

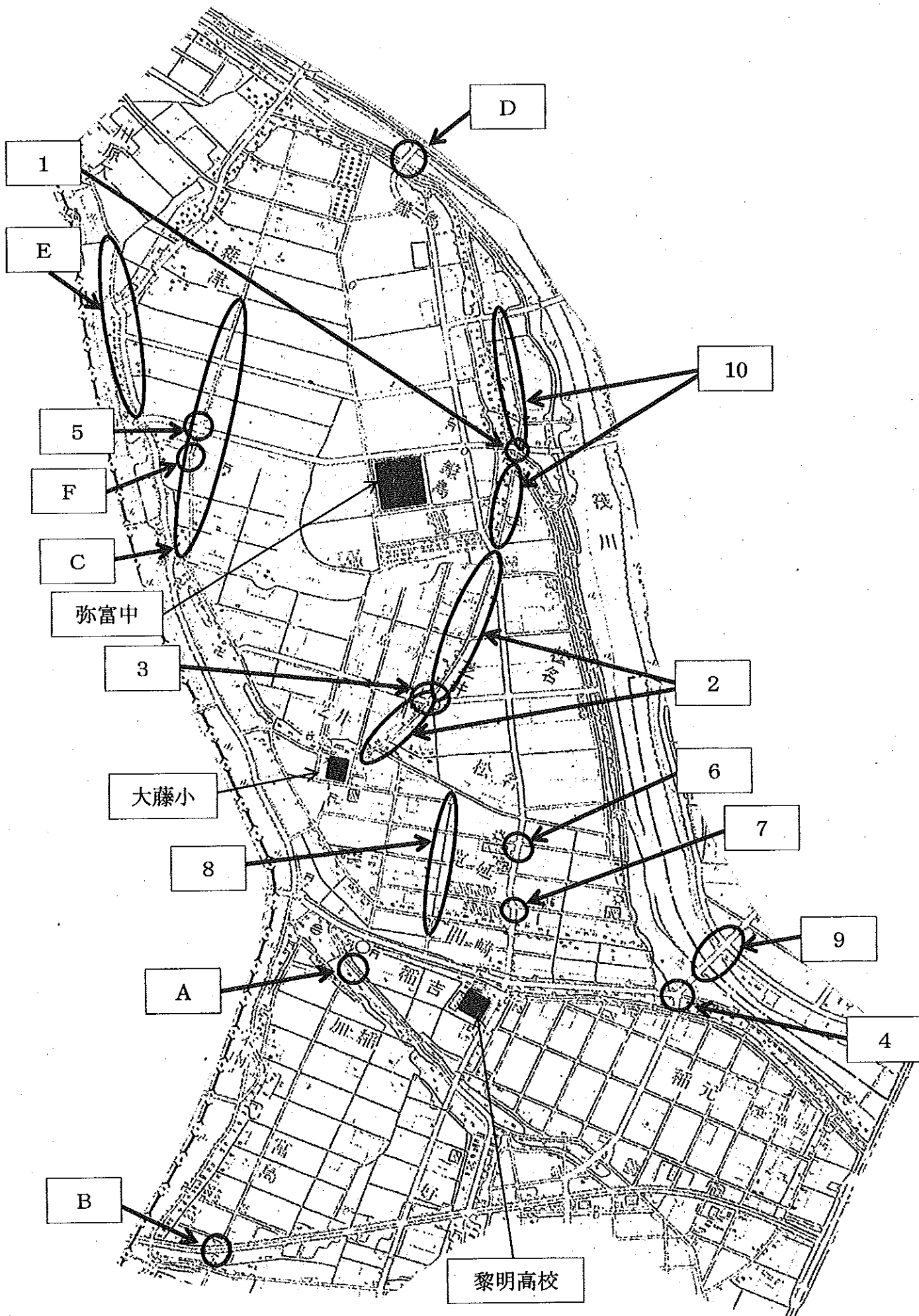


弥富中学校ハザードマップ 日の出小学校区

番号	場所	危険の概要
1	観音寺前の道路	道路幅拡張と県道 104 号線との交差点に信号が設置されたため、交通量が多くなった。
2	観音寺南先交差点～日の出橋交差点までの間の道路	車からの見通しが悪く、止まってもなかなか見えにくい。自転車同士で2度ほど接触事故があった。中学生の登下校時、近所の方々は特に気をつけている。
3	平島東公園南西の角の交差点	住宅街の十字路で見通しが悪い。
4	日の出橋交差点	右左折する車と、通学する自転車(弥中・黎明高)が多い。変質者が出没する。
5	西側住宅地	路地からの車の出入りが見えにくい。
6	たなか齒科東側道路	朝は特に交通量が多く、横断しにくい。
7	六條の横断歩道	横断歩道を渡りきるところの段差で転倒しそうになったり、看板にぶつかかりそうになる。
8	スギ薬局西側マンション	広い道に出るときに、建物で見通しが悪い。
9	日の出保育所と日の出公園の間の道	変則的な交差点のため、見づらい。また、南北の道の歩道側は一旦停止だが、そのまま走って行ってしまう生徒が多い。
10	喫茶店「ゴールド」から北の道	道路の拡張工事は進んでいないが、車の交通量が多い。
11	ハート内科付近	とまと薬局横の十字路の見通しが悪く危険。
12	日の出保育所と北側信号のない横断歩道	少し東の信号のある交差点が青になると、東西を走る車が速度を上げて走ってくるため、横断歩道を渡っていても危ない。
13	旧道への入り口	横断歩道がないので危険。
A	作左山公園付近	ビールを飲んだりしている人を見たり、中学生の立ち話も多かったりする。早めに帰ったほうが良い。
B	村瀬医院北側用水路	車から小学生女子を携帯電話で写真を撮るといふ事件あり。
C	日の出橋東方の北岸	川と畑にはさまれた道路で、人通りが少ない。
D	日の出橋から学校への道	街路灯も少なく、冬は日没が早いいため暗くて危ない。

交通上の危険箇所

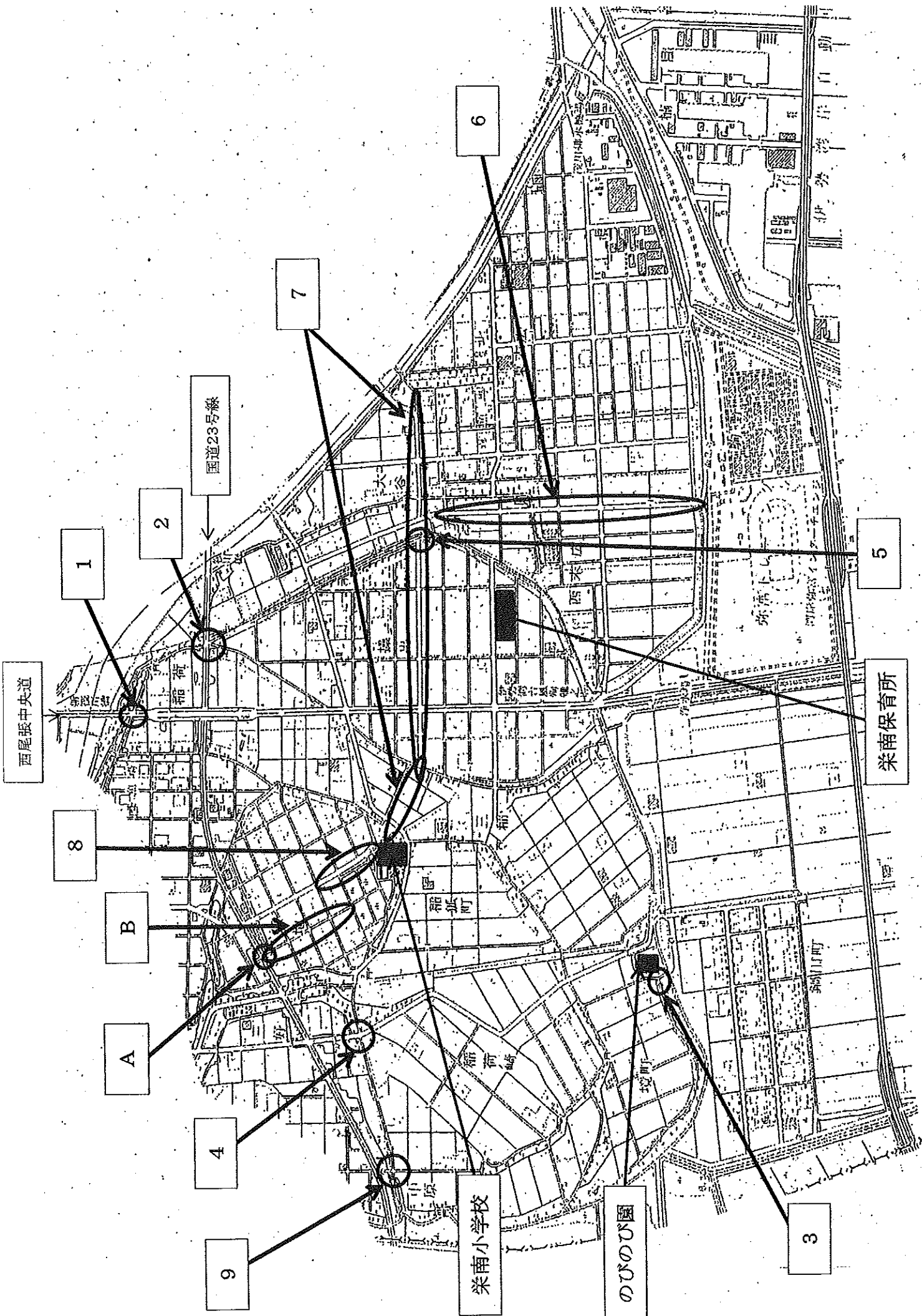
不審者情報等



弥富中学校ハザードマップ

大藤小学校区

	番号	場所	危険の概要
交通上の危険箇所	1	松月寺前	ミラーの設置位置が悪く、見通しが悪い。設置位置とサイズの変更依頼予定。
	2	鎌島八の信号～大藤小学校	道幅も狭くなる場所があるが、車の通行量が多い。学生による信号無視頻発。
	3	松名③と芝井⑩の交差点	東西が「止まれ」になっているが、止まらない車が多い。
	4	鍋田大橋南交差点・魚角付近	道が狭く信号機がない。カーブがいくつかあり、大型車もよく通るので危険。横断注意。
	5	森芝橋北交差点	車・自転車ともに飛び出しが多い。看板があり視界悪い。
	6	富田鋳工所の交差点	見通しが悪く、接触事故が数回発生。
	7	「寛延」バス停付近交差点	道が狭く信号機がない。カーブがいくつかあり、大型車もよく通るので危険。横断注意。
	8	富田鋳工所の1本西の道路	通勤の抜け道ルートで、スピードを出している車が多い。
	9	鍋田大橋から東へ延びる道路	視界が狭くなり、車との接触が多い。
	10	日の出橋方面への1本東側の道	道幅が狭く、人通りが少ない。
水害危険箇所 不審者情報等	A	鍋田支所の裏	変質者出没情報あり。
	B	富島23号高架下	変質者出没情報あり。
	C	はばたき幼稚園～浄念寺	変質者出没情報あり。
	D	日の出橋	不審者出没情報あり。
	E	堤防下用水沿いの道	人通りが少ない。
	F	森芝橋	芝井川の水位上昇時に危険。
	全	校区全域	田んぼが多いので、夕方になると全体的に暗く危険。



弥富中学校ハザードマップ 栄南小学校区

番号	場所	危険の概要
1	新筏川橋南交差点信号	赤信号でも南北（中央道）を走っている車が突っ込んでくることが多い。
2	稲荷交差点（国道23号）	地下道が狭く、歩行者がいるとすれ違いにくい。高さも低い。通学時間以外は、人通りが少ない。
3	のびのび園信号	急な坂道でスピードが上がるので注意。交通量が多く、信号無視の車両もある。
4	水谷農機 角の交差点	大型車両が多く、重大事故につながるおそれあり。
5	操出付近	平成26年10月、自転車と車の死亡事故発生。信号機設置依頼中。
6	弥富トレーニングセンターから大谷公園	大型車両が多く、重大事故につながるおそれあり。
7	大谷～栄南小までの広域農道	出会い頭の事故が多い。スピードを出している車が多い。
8	栄南小北側	物流倉庫建設のため、工事車両等の交通量が増加。
9	富島地下道南交差点	朝夕は通勤の抜け道ルートで、スピードを出している車が多い。
A	栄南小北～23号高架下	民家がなく、街灯が暗い。
B	狐地23号高架下	不審者出没情報あり。
全	校区全域	人通りが少ないため、自己防衛の強化が必要。
交通上の危険箇所		
不審者情報等		